



COMUNE DI DECIMOMANNU

ORDINANZA DEL SINDACO

SINDACO

Responsabile:

Cadeddu Monica

ORDINANZA N.

17

in data

19/02/2026

OGGETTO:

**CONDIZIONI METEOREOLOGICHE AVVERSE - CHIUSURE DISPOSTE PER LA
GIORNATA DI VENERDÌ 20 FEBBRAIO 2026**

LA SINDACA

Visto

il bollettino di vigilanza meteorologico n. 49/2026 del 19.02.2026 emesso dal Centro Funzionale Decentrato - Settore Meteo, per venti forti da Nord-Ovest sulle coste, sui crinali e sul Campidano, con locali rinforzi sino a burrasca sulle coste, nella giornata di venerdì 20 febbraio 2026;

Ritenuto

necessario, per quanto sopra, adottare idonei provvedimenti a titolo precauzionale a tutela della pubblica incolumità e, pertanto, disporre la chiusura nella giornata di venerdì 20 febbraio 2026 di:

- Cimitero, salvo tumulazioni urgenti o deposizione urgente di salme in camera mortuaria
- Parco comunale
- Area cani di via Parini

Visto

l'art. 54, comma 4, del D. Lgs. 18.08.2000, n. 267 (T.U.E.L.), a mente del quale *“Il sindaco, quale ufficiale del Governo, adotta con atto motivato provvedimenti, anche contingibili e urgenti nel rispetto dei principi generali dell'ordinamento, al fine di prevenire e di eliminare gravi pericoli che minacciano l'incolumità pubblica e la sicurezza urbana...”*;

ORDINA

NELLA GIORNATA DI VENERDÌ 20 FEBBRAIO 2026, SALVO PROROGA A SEGUITO DI EVENTUALI SUCCESSIVE COMUNICAZIONI PER IL PERMANERE DELLO STATO DI ALLERTA, LA CHIUSURA DI:

- **CIMITERO, SALVO TUMULAZIONI URGENTI O DEPOSIZIONE URGENTE DI SALME IN CAMERA MORTUARIA**
- **PARCO COMUNALE**
- **AREA CANI DI VIA PARINI**

INVITA

Tutti i cittadini a evitare al massimo gli spostamenti, a prestare massima attenzione e cautela in prossimità delle alberature, evitando di sostare nei pressi delle stesse;

INFORMA

l'avviso di condizioni meteorologiche avverse e ogni altro documento e/o avviso emesso dal Centro Funzionale Decentrato sono consultabili ai seguenti indirizzi web:

- <https://www.sardegnaambiente.it/index.php?xsl=2273&s=20&v=9&nodesc=1&c=7092>
- Sito istituzionale del Comune di Decimomannu: <https://comune.decimomannu.ca.it/it/>

DEMANDA

Per l'attuazione della presente ordinanza:

- agli **Uffici competenti** la massima diffusione del presente provvedimento con ogni mezzo ritenuto idoneo per l'informazione al gestore del Parco comunale e alla cittadinanza;
- al **Comando di Polizia Locale e alle Forze dell'Ordine**, il controllo e il rispetto della presente ordinanza e delle prescrizioni in essa impartite;

DISPONE

che la presente ordinanza sia pubblicata all'Albo pretorio comunale sul sito dell'amministrazione comunale www.comune.decimomannu.ca.it e nella sezione Amministrazione trasparente, con massima diffusione, e che copia della stessa sia altresì notificata a:

- Prefettura - Ufficio Territoriale del Governo di Cagliari;
- Comando della Polizia Locale - Sede;
- Comando Stazione Carabinieri - Decimomannu;
- Direzione Generale della Protezione Civile della R.A.S.;
- Gestore del Parco comunale - Plus Service S.r.l.;
- Segretario Comunale - Sede
- Responsabili dei Settori I, IV, V e VI - Sede

Decimomannu, 19 febbraio 2026

LA SINDACA

Dott.ssa Monica Cadeddu

(Documento informatico firmato digitalmente ai sensi del D. Lgs. n. 82/2005 ss.mm.ii. e norme collegate, il quale sostituisce quello cartaceo)



BOLLETTINO DI VIGILANZA METEOROLOGICA




















Attenzione: per una corretta interpretazione prendere sempre visione della legenda dei simboli e della “Guida alla consultazione del BdV”

Zone di vigilanza	OGGI			
	FENOMENI RILEVANTI			
60			M	Precipitazioni: sparse, anche a carattere di rovescio o temporale isolato, con cumulati deboli o localmente moderati. Temperature: niente da segnalare. Venti: forti da Nord-Ovest sulle coste e i crinali, con rinforzi sino a burrasca sulle coste settentrionali. Altri fenomeni: locali mareggiate sulle coste settentrionali e nord-occidentali.
61			M	Precipitazioni: sparse, anche a carattere di rovescio o temporale isolato, con cumulati deboli o localmente moderati. Temperature: niente da segnalare. Venti: forti da Ovest, con rinforzi sino a burrasca sulle coste e sui crinali. Altri fenomeni: locali mareggiate sulle coste settentrionali.
62			M	Precipitazioni: sparse, anche a carattere di rovescio o temporale isolato, con cumulati deboli o localmente moderati. Temperature: niente da segnalare. Venti: localmente forti da Ovest sulle coste. Altri fenomeni: niente da segnalare.
63			D	Precipitazioni: isolate, anche a carattere di rovescio o temporale, con cumulati deboli. Temperature: niente da segnalare. Venti: forti da Ovest Nord-Ovest sul Golfo di Orosei e i crinali. Altri fenomeni: niente da segnalare.
64			D	Precipitazioni: isolate, anche a carattere di rovescio o temporale, con cumulati deboli. Temperature: niente da segnalare. Venti: forti da Nord-Ovest sulle coste occidentali e sui crinali. Altri fenomeni: niente da segnalare.



BOLLETTINO DI VIGILANZA METEOROLOGICA

Attenzione: per una corretta interpretazione prendere sempre visione della legenda dei simboli e della "Guida alla consultazione del BdV"

Zone di vigilanza	DOMANI			FENOMENI RILEVANTI
60			M	Precipitazioni: isolate, anche a carattere di rovescio o temporale, con cumulati deboli o localmente moderati, nella prima parte della giornata. Temperature: niente da segnalare. Venti: forti da Ovest Nord-Ovest sulle coste e i crinali, con rinforzi sino a burrasca sulle coste occidentali nella prima parte della giornata. Attenuazione della ventilazione dalla serata. Altri fenomeni: locali mareggiate sulle coste occidentali nella prima parte della giornata.
				
61			D	Precipitazioni: isolate, anche a carattere di rovescio o temporale, con cumulati deboli nella prima parte della giornata. Temperature: niente da segnalare. Venti: forti da Ovest, con rinforzi sino a burrasca sulle coste e sui crinali. Attenuazione della ventilazione dalle ore centrali della giornata. Altri fenomeni: locali mareggiate sulle coste settentrionali nella prima parte della giornata.
				
62			M	Precipitazioni: isolate, anche a carattere di rovescio o temporale, con cumulati deboli o localmente moderati, nella prima parte della giornata. Temperature: niente da segnalare. Venti: forti da Nord-Ovest sulle coste e i crinali. Attenuazione della ventilazione dalla serata. Altri fenomeni: locali mareggiate sino alla serata.
				
63			D	Precipitazioni: isolate, anche a carattere di rovescio o temporale, con cumulati deboli nella prima parte della giornata. Temperature: niente da segnalare. Venti: forti da Ovest, con rinforzi sino a burrasca sulle coste e sui crinali. Attenuazione della ventilazione dalla serata. Altri fenomeni: niente da segnalare.
				
64			D	Precipitazioni: isolate, anche a carattere di rovescio o temporale, con cumulati deboli sino al pomeriggio. Temperature: niente da segnalare. Venti: forti da Nord-Ovest sulle coste, sui crinali e sul Campidano, con locali rinforzi sino a burrasca sulle coste. Attenuazione della ventilazione dalla tarda serata. Altri fenomeni: locali mareggiate sulle coste occidentali sino alla serata.
				



BOLLETTINO DI VIGILANZA METEOROLOGICA

Attenzione: per una corretta interpretazione prendere sempre visione della legenda dei simboli e della “Guida alla consultazione del BdV”

Zone di vigilanza	DOPODOMANI				ZONE DI VIGILANZA
	FENOMENI RILEVANTI				
60				Niente da segnalare.	
61				Niente da segnalare.	
62				Niente da segnalare.	
63				Niente da segnalare.	
64				Niente da segnalare.	

*nessuna icona: assenza di fenomeni significativi

D'ordine del Dirigente Responsabile Alessandro M.S. Delitala












Il Meteorologo di turno Carluccio Castiglia







BOLLETTINO DI VIGILANZA METEOROLOGICA

Attenzione: per una corretta interpretazione prendere sempre visione della legenda dei simboli e della "Guida alla consultazione del BdV"

LEGENDA DEI SIMBOLI

PRECIPITAZIONI					TEMPERATURE		
	Piogge isolate	QUANTITATIVI GIORNALIERI PREVISTI <i>Cumulato (mm) nell'intervallo di tempo considerato</i>				Elevate o in sensibile aumento	<ul style="list-style-type: none">- per elevate s'intende maggiori di +34 °C;- per molto elevate s'intende maggiori di +37 °C;- per basse s'intendono temperature in pianura minori di +2 °C;- per molto basse s'intendono temperature in pianura minori di -3 °C;- per sensibile aumento/calò si intendono variazioni (rispettivamente positive/negative) di almeno 5 gradi centigradi rispetto al giorno precedente;- per marcato aumento/calò si intendono variazioni (rispettivamente positive/negative) di almeno 10 gradi centigradi rispetto al giorno precedente.
	Piogge sparse	D	Deboli	5 ≤ cumulato < 20		Molto elevate o in marcato aumento	
	Piogge diffuse	M	Moderati	20 ≤ cumulato < 60		Basse o in sensibile diminuzione	
	Rovesci o temporali isolati	E	Elevati	60 ≤ cumulato < 100		Molto basse o in marcata diminuzione	
	Rovesci o temporali sparsi	EE	Molto elevati	cumulato ≥ 100	DESCRIZIONE DEI FENOMENI Isolato: i fenomeni interessano meno del 20% della zona di vigilanza alla quale sono riferiti. Sperso: i fenomeni interessano dal 20% al 60% della zona di vigilanza alla quale sono riferiti. Diffuso: i fenomeni interessano più del 60% della zona di vigilanza alla quale sono riferiti.		
	Rovesci o temporali diffusi	FS	Possibilità di temporali forti isolati o sparsi				
	Neve	FD	Possibilità di temporali forti diffusi o persistenti				

VENTO						ALTRI FENOMENI	
		scala Beaufort	velocità (nodi)	velocità (m/s)	velocità (km/h)	descrizione sintetica dei fenomeni provocati	
	Forte	6	22-27	10,8 – 13,8	40 – 49	- Grossi rami in movimento; difficoltà nell'uso degli ombrelli. - Interi alberi in movimento; camminando controvento si prova fastidio in faccia.	 Nebbia o foschia
	Burrasca	7	28-33	13,9 – 17,1	50 – 61		 Ghiaccio sul manto stradale
	Tempesta	8	34-40	17,2 – 20,7	62 – 74	- Si spezzano i rami degli alberi; generale impedimento all'avanzamento. - Si verificano leggeri danni alle costruzioni (si spostano piccoli oggetti e le tegole).	 Mareggiate
	Tempesta	9	41-47	20,8 – 24,4	75 – 88		
	Tempesta	10 12	≥ 48	≥ 24,5	≥ 89	- Considerevoli danni alle abitazioni; sradicamento di alberi; onde molto alte in mare. Fino a danni ingenti su vasta scala anche in breve tempo.	